




Force de l'eau




Soleil




Bois



Biogaz




Vent



Géothermie
profonde




Chaleur de l'air
(PAC)



Chaleur du
sous-sol
(PAC)



Chaleur des
nappes d'eau
(PAC)




Chaleur du
sous-sol
(Géostrutures)




Chaleur de l'eau
(lac, rivière)




Chaleur de
la biomasse



Chaleur de processus
industriels



Chaleur des eaux
usées




Chaleur des
tunnels



Chaleur des
habitants et des
appareils ménagers




Chaleur à distance
(CAD)



Chaleur-force
(cogénération)



Pétrole




Mazout
(pétrole)



Gaz naturel



Énergie nucléaire



Électricité



?

Ces jalons n'ont rien d'officiel. Ils ont été conçu par energie-environnement.ch pour faciliter les projets de «planification énergétique territoriale»